

název dokumentace	:	Strategický rozvojový plán obce KŘESETICE
označení dokumentace	:	KH-105015
název dokumentu	:	Část průzkumová
označení dokumentu	:	KH-105015-03

Dokumentace označená KH-105015 je duševním majetkem firmy PLANCO. Tento výtisk je určen výhradně pro potřeby objednatele. Pořizování fyzických či mediálních kopií, nebo částečných kopií, opisů nebo částečných opisů této dokumentace podléhá ve smyslu Autorského zákona č. 35/1965, 89/ 1990, 468/1991, 318/1993 Sb. a násl. předchozímu písemnému souhlasu vlastníků autorských práv.
© 2016 PLANCO - Copyright.

označení	popis	stran
3.	Průzkumová část SRPO	
3.1	Základní identifikační údaje obce	3
3.2	Historie	3
3.3	Obyvatelstvo	4
3.4	Ekonomika	7
3.5	Rozvojová dokumentace	7
3.6	Technická infrastruktura	8
3.6.1	Voda	8
3.6.2	Kanalizace	8
3.6.3	Elektrická energie	8
3.6.4	Plyn	8
3.6.5	Veřejné osvětlení	8
3.6.6	Telekomunikace	8
3.6.7	Veřejný rozhlas	8
3.6.8	SMS info kanál	9
3.7	Doprava	9
3.7.1	Hromadná doprava	9
3.7.2	Silniční doprava	9
3.7.3	Železniční doprava	9
3.7.4	Vodní doprava	9
3.7.5	Cyklistická doprava	10
3.7.6	Pěší doprava	10

3.7.7	Parkovací plochy	11
3.7.8	Pasportizace komunikací	11
3.7.9	Dopravní značení	11
3.8	Občanská vybavenost	11
3.8.1	Bydlení	11
3.8.2	Školství a vzdělávání.....	12
3.8.3	Zdravotnictví.....	12
3.8.4	Sociální péče.....	12
3.8.5	Kultura.....	13
3.8.6	Sport a tělovýchova.....	13
3.8.7	Služby	13
3.8.8	Turistický ruch	13
3.9	Životní prostředí.....	14
3.9.1	Krajina	14
3.9.2	Veřejná zeleň	14
3.9.3	Ovzduší	14
3.9.4	Vodstvo	14
3.9.5	Hluková zátěž.....	14
3.9.6	Odpadové hospodářství	14
3.9.7	Brownfields lokality.....	16
3.10	Správa obce.....	16
3.10.1	Veřejná správa	16
3.10.2	Vnější vztahy.....	16
3.11	Zájmové aktivity	16
3.11.1	Místní zájmové organizace.....	16
3.12	Sociální oblast.....	16
3.12.1	Péče o děti	16
3.12.2	Péče o seniory	17
3.12.3	Péče o handicapované osoby	17
3.12.4	Péče o sociálně znevýhodněné osoby	17
3.13	Anketa	17
3.13.1	Výzkum veřejného mínění v obci	17

3.1 Základní identifikační údaje o obci

Název obce	Křesetice
Oficiální web	http://kresetice.kh.cz/
E-mailová adresa	kresetice@kresetice.cz
Adresa	Křesetice 1 285 47 Křesetice
starosta	Mgr. Marie Jirků
NUTS 3 (kraj):	Středočeský (CZ020)
LAU1 (okres):	Kutná Hora (CZ0205)
LAU2 (obec):	CZ0205 534161
ORP	Kutná Hora
PO	Kutná Hora
katastrální výměra	10,87 km²
katastrální území	4
ZSJ	5
ZS	49°54'26" s. š., 15°15'46" v. d.
nadmořská výška	300 m n. m.

3.2 Historie

První písemná zmínka o vsi pochází z roku 1353 a svůj název získala po vladykovi Křesatovi, jenž zde ve středověku žil.

V současné době jsou součástí obce i místní části: Bykáň, Chrást a Krupá.

(pramen: historickasidla.cz)

3.3 Obyvatelstvo

1. Obyvatelstvo podle pohlaví a rodinného stavu

	Celkem	muži	ženy
Obyvatelstvo celkem	666	337	329
z toho rodinný stav			
svobodní, svobodné	283	159	124
ženatí, vdané	290	145	145
rozvedení, rozvedené	49	24	25
vdovci, vdovy	43	8	35

Kód: PU-SLDB-1/2

2. Obyvatelstvo podle nejvyššího ukončeného vzdělání

	Celkem	muži	ženy
Obyvatelstvo ve věku 15 a více let	543	277	266
z toho podle stupně vzdělání			
bez vzdělání	1	1	-
základní včetně neukončeného	119	45	74
střední vč. vyučení (bez maturity)	240	154	86
úplné střední (s maturitou)	121	50	71
nástavbové studium	7	3	4
vyšší odborné vzdělání	10	-	10
vysokoškolské	24	13	11

Kód: PU-SLDB-2/2

3. Obyvatelstvo podle věku

	Celkem	muži	ženy
Obyvatelstvo celkem	666	337	329
z toho ve věku			
0 - 14	123	60	63
15 - 19	40	24	16
20 - 29	80	43	37
30 - 39	118	59	59
40 - 49	82	43	39
50 - 59	84	39	45
60 - 64	48	26	22
65 - 69	33	17	16
70 - 79	38	18	20
80 a více let	19	7	12

Kód: PU-SLDB-3/2

4. Obyvatelstvo podle národnosti

	Celkem	muži	ženy
Obyvatelstvo celkem	666	337	329
z toho národnost			
česká	473	233	240
moravská	1	1	-
slezská	-	-	-
slovenská	3	2	1
německá	-	-	-
polská	-	-	-
romská	-	-	-
ukrajinská	3	2	1
vietnamská	-	-	-
neuvedeno	183	97	86

Kód: PU-SLDB-4/2

5. Obyvatelstvo podle náboženské víry

	Celkem	muži	ženy
Obyvatelstvo celkem	666	337	329
Věřící - nehlásící se k žádné církvi ani náboženské společnosti	54	24	30
Věřící - hlásící se k církvi, náboženské společnosti	48	25	23
z toho			
Církev římskokatolická	38	19	19
Církev československá husitská	1	1	-
Českobratrská církev evangelická	3	2	1
Náboženská společnost Svědkové Jehovovi	-	-	-
Pravoslavná církev v českých zemích	-	-	-
Bez náboženské víry	239	117	122
Neuvedeno	325	171	154

Kód: PU-SLDB-5/2

7. Domovní fond

	Celkem	rodinné domy	bytové domy	ostatní budovy
Domy úhrnem	259	253	2	4
Domy obydlené	195	189	2	4
z toho podle vlastnictví domu				
fyzická osoba	176	175	-	1
obec, stát	2	-	-	2
bytové družstvo	1	-	1	-
spoluvlastnictví vlastníků bytů	8	7	1	-
z toho podle období výstavby nebo rekonstrukce domu				
1919 a dříve	34	33	-	1
1920 - 1970	53	53	-	-
1971 - 1980	33	31	2	-
1981 - 1990	29	29	-	-
1991 - 2000	15	15	-	-
2001 - 2011	24	21	-	3

Kód: PU-SLDB-7/2

8. Obydlené byty podle právního důvodu užívání a počtu obytných místností

		Celkem	rodinné domy	bytové domy	ostatní budovy
Obydlené byty celkem		219	202	8	9
z toho právní důvod užívání bytu	ve vlastním domě	163	163	-	-
	v osobním vlastnictví	4	-	4	-
	nájemní	15	5	2	8
	družstevní	2	-	2	-
z toho s počtem obytných místností	1	5	2	1	2
	2	16	14	-	2
	3	42	41	-	1
	4	47	44	2	1
	5 a více	89	84	5	-

Kód: PU-SLDB-8/2

9. Vyjíždějící do zaměstnání a škol

Vyjíždějící celkem		162
v tom vyjíždějící do zaměstnání		115
v tom	v rámci obce	7
	do jiné obce okresu	78
	do jiného okresu kraje	15
	do jiného kraje	14
	do zahraničí	1
vyjíždějící do škol		47
v tom	v rámci obce	5
	mimo obec	42

Kód: PU-SLDB-9/2

(údaje podle ČSÚ)

3.4 Ekonomika

6. Obyvatelstvo podle ekonomické aktivity

		Celkem	muži	ženy	
Ekonomicky aktivní celkem		306	173	133	
v tom	zaměstnaní	277	159	118	
	z toho podle postavení v zaměstnání	zaměstnanci	210	113	97
		zaměstnavatelé	9	4	5
		pracující na vlastní účet	38	30	8
	ze zaměstnaných	pracující důchodci	7	3	4
		ženy na mateřské dovolené	4	-	4
nezaměstnaní		29	14	15	
Ekonomicky neaktivní celkem		329	147	182	
z toho	nepracující důchodci	145	64	81	
	žáci, studenti, učni	120	65	55	
Osoby s nezjištěnou ekonomickou aktivitou		31	17	14	

Kód: PU-SLDB-6/2

10. Hospodařící domácnosti podle typu

Hospodařící domácnosti celkem		240		
v tom	tvořené jednou rodinou	159		
	v tom úplné	bez závislých dětí	71	
		se závislými dětmi	60	
		neúplné	bez závislých dětí	17
			se závislými dětmi	11
	tvořené 2 a více rodinami	13		
	domácnosti jednotlivců	61		
vícečlenné nerodinné domácnosti	7			

Kód: PU-SLDB-10/2

(údaje podle ČSÚ)

3.5 Rozvojová dokumentace

Územně plánovací dokumentace

Obec má zpracovanou Územně plánovací dokumentaci z roku 2011.

Strategický rozvojový plán

Samostatný Strategický rozvojový plán obce nebyl dosud zpracován.

3.6 Technická infrastruktura

3.6.1 Voda

Centrální zásobování obce pitnou vodou je v Křeseticích vybudováno. V osadách začala výstavba v roce 2007.

3.6.2 Kanalizace

Stoková síť je z části oddělená.

Povrchová kanalizace

Povrchová kanalizace je vybudována.

Splašková kanalizace

Tlaková stoková síť splaškové kanalizace v obci je v převážné míře vybudována.

Čistírna odpadních vod v obci je vybudována.

3.6.3 Elektrická energie

Rozvodná síť elektrické energie je v obci vybudována. Rozvody jsou vedeny po obci převážně v zemi.

3.6.4 Plyn

Rozvod plynu v obci není vybudován. Přípojka končí u kravína a je kapacitně vyhovující.

3.6.5 Veřejné osvětlení

Síť veřejného osvětlení je vybudována. Ovládání veřejného osvětlení je zatím prováděno pomocí časového spínače. Připravuje se přechod na světelná čidla.

3.6.6 Telekomunikace

Kvalita pokrytí území obce telekomunikačními kanály je vyhovující.

3.6.7 Veřejný rozhlas

Kvalita pokrytí území obce veřejným digitálním rozhlasem je převážně vyhovující.

3.6.8 SMS info kanál

Informační kanál prostřednictvím SMS není pro občany není zaveden.

3.7 Doprava

3.7.1 Hromadná doprava

Do katastru obce vedou pravidelné autobusové linky:

Autobusy	
240012	→ Kutná Hora, aut.st. 13:15, 16:24
240018	→ Kutná Hora, aut.st. 14:27
	→ Čáslav, aut.st. 6:26
240020	→ Kutná Hora, aut.st. 4:55, 7:20, 13:30
	→ Třebětín 5:29, 11:42, 12:58
240024	→ Paběnice, ZŠ 5:55, 11:46, 15:00
	→ Kutná Hora, aut.st. 5:00, 5:59, 7:13

3.7.2 Silniční doprava

Obcí prochází silnice druhé třídy II/337 Uhlířské Janovice, Čáslav, Ronov nad Doubravou, Nasavrky, Skuteč.

3.7.3 Železniční doprava

Železniční doprava není na katastru obce zavedena.

3.7.4 Vodní doprava


Vodní doprava není na katastru obce zavedena.


3.7.5 Cyklistická doprava

Haje - Kolin - KH - Chodov

Petrovice, Hlavní město Praha (Česko)

☆☆☆☆☆





- Vzdálenost: 157 km
- Elevation gain: 1150 vm
- Elevation profile: 
- Povrch: Zpevněná cesta
- By user: knihovnik

silniční vyjížďka po kraji

Křesetice, Kutná Hora (Česko)

☆☆☆☆☆





- Vzdálenost: 45 km
- Elevation gain: 280 vm
- Elevation profile: 
- Povrch: Zpevněná cesta
- By user: martin.d.podany

KH Kácov Zruč KH

Perštejnec, Kutná Hora (Česko)

☆☆☆☆☆



- Vzdálenost: 74 km
- Elevation gain: 830 vm
- Elevation profile: 
- Povrch: Zpevněná cesta
- By user: Anonymous

zdroj: bikemap.net

3.7.6 Pěší doprava

Podél nejfrekventovanějších komunikací jsou z části vybudovány chodníky pro pěší.

3.7.7 Parkovací plochy

Parkovací plochy jsou v obci k dispozici na několika místech:
před hospodou
u školy
před obecním úřadem

3.7.8 Pasportizace komunikací

Pasportizace komunikací na katastru obce není provedena.

3.7.9 Dopravní značení

Horizontální značení

Horizontální dopravní značení není provedeno.

Vertikální značení

Vertikální dopravní značení je provedeno.

Světelná signalizace

Světelná signalizace není instalována.

Akustická signalizace

Akustická signalizace není instalována.

3.8 Občanská vybavenost

3.8.1 Bydlení

Bydlení v obci je řešeno v rodinných domech (95%) a bytových domech (5%). Lokalita panelových bytových domů má urbanisticky městský charakter.

Chráněné bydlení

Chráněné bydlení není v obci k dispozici.

Sociálně vyloučené lokality

Na katastru obce se nenacházejí žádné sociálně vyloučené lokality.

3.8.2 Školství a vzdělávání

Základní vzdělávání

Základní školní vzdělávání se zajišťuje v katastru obce.

Střední vzdělávání

Střední vzdělávání se zajišťuje mimo katastr obce.

Vyšší vzdělávání

Vyšší vzdělávání se zajišťuje mimo katastr obce.

Celoživotní vzdělávání

Celoživotní vzdělávání se zajišťuje mimo katastr obce.

3.8.3 Zdravotnictví

Základní služby praktického lékaře

Základní služby zdravotnického sektoru se pro obyvatele zajišťují v katastru obce. Je zde ordinace praktického lékaře pro dospělé a ordinace praktického lékaře pro děti a dorost.

Služby specializovaných lékařských oborů

Služby specializovaných lékařských oborů se realizují mimo katastr obce.

Výdejna léčiv

Detašované pracoviště zařízení lékárenské péče není zřízeno.

3.8.4 Sociální péče

Terénní sociální služba

Terénní sociální službu poskytuje městská pečovatelská služba Kutná Hora.

Denní stacionář

Nejbližší domov pro seniory se nachází v Kutné Hoře.

Domov pro seniory

Nejbližší domov pro seniory se nachází v Kutné Hoře.

3.8.5 Kultura

Místní knihovna

V obci je místní knihovna v přízemí budovy obecního úřadu.

Kulturní zařízení

Místní kulturní aktivity probíhají v sále TJ Rozvoj Křesetice a v hospodě. Ročně se pořádá 5 plesů.

3.8.6 Sport a tělovýchova

V obci jsou k dispozici tato sportovní zařízení:

TJ Rozvoj Křesetice – fotbal

ČHJ Křesetice (3), SDH Chrást (5) a Krupá (5)

3.8.7 Služby

Pobočka České pošty s.p.

V obci působí několik podnikatelských subjektů:
restaurace
prodejna potravin

3.8.8 Turistický ruch

V obci je několik turisticky zajímavých cílů:

- Kostel svaté Markéty
- Socha svaté Barbory
- Socha svatého Šebestiána
- Socha svatého Václava na kraji obce

3.9 Životní prostředí

3.9.1 Krajina

Krajina katastru obce je z části zalesněná a nevykazuje žádné výrazné stopy poškození.

3.9.2 Veřejná zeleň

V intravilánu obce se nacházejí udržované travnaté plochy a solitérní vzrostlá zeleň. V místní části Krupá roste památná lípa – viz fotodokumentace.

Pasportizace veřejné zeleně

Pasportizace veřejné zeleně na katastru obce nebyla dosud provedena.

3.9.3 Ovzduší

Kvalita ovzduší není v současné době v obci reflektována jako významný problém.

3.9.4 Vodstvo

Kvalita vody není v současné době v obci reflektována jako významný problém.

3.9.5 Hluková zátěž

Hluková zátěž není v obci reflektována jako významný problém.

3.9.6 Odpadové hospodářství

Komunální odpad

Likvidace tuhého komunálního odpadu je řešena periodickým svozem 35x za rok.

Recyklovatelný odpad

Recyklovatelný odpad je shromažďován pro periodický svoz v kontejnerech 1100 litrů.

Nebezpečný odpad

Nebezpečný odpad je shromažďován pro periodický odvoz 2x ročně.

Bioodpad

Biologicky rozložitelný odpad je shromažďován v plastových popelnicích 240 l. Svozy v období duben – listopad 1x 14 dnů.

Elektroodpad

Elektroodpad je shromažďován pro periodický odvoz 2x ročně.

Velkoobjemový odpad

Velkoobjemový odpad je shromažďován pro periodický odvoz 2x ročně.

Expirovaná farmaka

Zpětný odběr nepoužitých a expirovaných farmak se v obci neprovádí.

Odpadový olej

Odpadový olej k ekologické likvidaci není v obci shromažďován.

Hřbitovní odpad

Likvidace hřbitovního odpadu je řešena periodickým svozem 35x za rok.

Stavební a demoliční odpad

Likvidaci stavebního a demoličního odpadu provádí AVE Čáslav s.r.o.

Likvidace vozidel

Ekologickou likvidaci motorových vozidel zajišťuje firma Likvidace Nechanice.

Likvidace odpadového sněhu

V obci se provádí odvoz odpadového sněhu k rybníku a do polí.

Sběrné místo

Sběrné místo v obci není zřízeno.

Sběrný dvůr

Sběrný dvůr není v obci vybudován.

3.9.7 Brownfields lokality

Podle údajů národní databáze brownfieldů se na katastru obce nenachází žádná „deprimující zóna“ (výraz Ministerstva pro místní rozvoj ČR).

3.10 Správa obce

3.10.1 Veřejná správa

Základní výkon veřejné správy zajišťuje místní obecní úřad.
Obcí II. stupně s pověřeným úřadem v přenesené působnosti výkonu státní správy je město Kutná Hora.
Obcí III. stupně s rozšířenou působností samosprávy je město Kutná Hora.

3.10.2 Vnější vztahy

Obec je aktivním členem těchto organizací:
Sdružení obcí Kutnohorský venkov
Místní akční skupina Lípa pro venkov o.s.

Partnerské obce

Obec neudrhuje oficiální partnerské vazby.

3.11 Zájmové aktivity

3.11.1 Místní zájmové organizace

V obci funguje několik zájmových organizací:

Sbor dobrovolných hasičů
Myslivecké sdružení
Tělovýchovná jednota

3.12 Sociální oblast

3.12.1 Péče o děti

Předškolní péče MŠ

3.12.2 Péče o seniory

V obci nejsou k dispozici skupinové ani individuální kapacity v režimu chráněného bydlení.

3.12.3 Péče o handicapované osoby

V obci nejsou provedeny speciální stavební úpravy objektů užívaných veřejností pro užívání osobami s omezenou schopností pohybu a orientace.

3.12.4 Péče o sociálně znevýhodněné osoby

Péče o sociálně znevýhodněné osoby se provádí mimo katastr obce. Sociálně vyloučené lokality se v obci nenacházejí.

3.13 Anketa

3.13.1 Výzkum veřejného mínění v obci

V souladu s metodikou zpracování strategického plánování rozvoje obcí byl proveden anonymní výzkum veřejného mínění.

Anketa

Výzkum veřejného mínění v obci Křesetice

V rámci přípravy strategického rozvojového plánu obce vás žádáme o anonymní vyplnění několika anketních otázek:

1. Jak jste celkově spokojen(a) se životem v obci

(zakřížkujte 10bodů - jsem **maximálně** spokojen, zakřížkujte 0 bodů - jsem **minimálně** spokojen)

2. Které záležitosti podle vás v obci fungují dobře?

Uveďte:

(*Například: svoz domovního odpadu*)

-
-
-
-

3. Které záležitosti podle vás v obci nefungují dobře?

Uveďte:

-
-
-
-

4. Jaké priority budoucího rozvoje by podle vás měla obec prosazovat?

Uveďte:

-
-
-
-

5. Jste ochoten(-na) se na budoucím rozvoji obce podílet?

zaškrtněte:

ano

ne

6. Jste spokojen(a) se stavem občanské vybavenosti?

(zakřížkujte 10bodů - jsem maximálně spokojen, zakřížkujte 0 bodů - jsem minimálně spokojen)

7. Jste spokojen(a) se stavem dopravní obslužnosti?

(zakřížkujte 10bodů - jsem maximálně spokojen, zakřížkujte 0 bodů - jsem minimálně spokojen)

8. Jste spokojen(a) se stavem technické infrastruktury? (voda, kanalizace, plyn atd.)

(zakřížkujte 10bodů - jsem maximálně spokojen, zakřížkujte 0 bodů - jsem minimálně spokojen)

9. Jste spokojen(a) s úpravou veřejných prostranství?

(zakřížkujte 10bodů - jsem maximálně spokojen, zakřížkujte 0 bodů - jsem minimálně spokojen)

10. Jste spokojen(a) se stavem obecního majetku?

(zakřížkujte 10bodů - jsem maximálně spokojen, zakřížkujte 0 bodů - jsem minimálně spokojen)

11. Jste spokojen(a) s atmosférou a mezilidskými vztahy v obci?

(zakřížkujte 10bodů - jsem maximálně spokojen, zakřížkujte 0 bodů - jsem minimálně spokojen)

12. Jste spokojeni se stavem bezpečnosti v obci?

(zakřížkujte 10bodů - jsem maximálně spokojen, zakřížkujte 0 bodů - jsem minimálně spokojen)

13. Jste spokojen(a) se stavem kulturního a společenského života v obci?

(zakřížkujte 10bodů - jsem maximálně spokojen, zakřížkujte 0 bodů - jsem minimálně spokojen)

14. Do čeho by měla obec v budoucnu více investovat?

Uveďte:

-
-
-
-

15. Měla by se obec pro financování investičních akcí zadlužovat?

zaškrtněte:

ano

ne